



REGIONE BASILICATA


Consorzio di Bonifica della Basilicata

(L.R. gennaio 2017, n.1) - MATERA

Piano Operativo Annuale (P.O.A.) 2021
Progetto Di Forestazione Pubblica

AREA 25

COMUNE DI STIGLIANO



Intervento 5.1.3 DECESPUGLIAMENTO SCARPATE STRADALI E PULIZIA CUNETTE



REGIONE BASILICATA


Consorzio di Bonifica della Basilicata

(L.R. gennaio 2017, n.1) - MATERA

Piano Operativo Annuale (P.O.A.) 2021
Progetto Di Forestazione Pubblica

AREA 25

COMUNE DI STIGLIANO



Intervento 5.1.3 DECESPUGLIAMENTO SCARPATE STRADALI E PULIZIA



REGIONE BASILICATA


Consorzio di Bonifica della Basilicata

(L.R. gennaio 2017, n.1) - MATERA

Piano Operativo Annuale (P.O.A.) 2021
Progetto Di Forestazione Pubblica

AREA 25

COMUNE DI STIGLIANO



Intervento 5.1.3 DECESPUGLIAMENTO SCARPATE STRADALI E PULIZIA CUNETTE



REGIONE BASILICATA

Consorzio di Bonifica della Basilicata

(L.R. gennaio 2017, n.1) - MATERA

Piano Operativo Annuale (P.O.A.) 2021
Progetto Di Forestazione Pubblica

AREA 25

COMUNE DI STIGLIANO



Latitude: 40.389775
Longitude: 16.262031
Elevation: 464.93m
Accuracy: 3.0m
Time: 26-08-2021 10:53
Note: strada cersolla 1

Intervento 5.1.3 DECESPUGLIAMENTO SCARPATE STRADALI E PULIZIA CUNETTE



REGIONE BASILICATA

Consorzio di Bonifica della Basilicata

(L.R. gennaio 2017, n.1) - MATERA

Piano Operativo Annuale (P.O.A.) 2021
Progetto Di Forestazione Pubblica

AREA 25

COMUNE DI STIGLIANO



Latitude: 40.389827
Longitude: 16.26211
Elevation: 464.93m
Accuracy: 2.0m
Time: 26-08-2021 12:37
Note: strada cersolla 2

Intervento 5.1.3 DECESPUGLIAMENTO SCARPATE STRADALI E PULIZIA CUNETTE



REGIONE BASILICATA


Consorzio di Bonifica della Basilicata

(L.R. gennaio 2017, n.1) - MATERA)

Piano Operativo Annuale (P.O.A.) 2021
Progetto Di Forestazione Pubblica

AREA 25

COMUNE DI STIGLIANO



Latitude: 40.389769
Longitude: 16.261862
Elevation: 464.93m
Accuracy: 2.0m
Time: 27-08-2021 07:54
Note: strada cersolla 2

Intervento 5.1.3 DECESPUGLIAMENTO SCARPATE STRADALI E PULIZIA CUNETTE



REGIONE BASILICATA

Consorzio di Bonifica della Basilicata

(L.R. gennaio 2017, n.1) - MATERA

Piano Operativo Annuale (P.O.A.) 2021
Progetto Di Forestazione Pubblica

AREA 25

COMUNE DI STIGLIANO



Latitude: 40.389006
Longitude: 16.263495
Elevation: 459.94m
Accuracy: 3.0m
Time: 26-08-2021 06:23
Note: strada cersolla

Intervento 5.1.3 DECESPUGLIAMENTO SCARPATE STRADALI E PULIZIA CUNETTE



REGIONE BASILICATA

Consorzio di Bonifica della Basilicata

(L.R. gennaio 2017, n.1) - MATERA

Piano Operativo Annuale (P.O.A.) 2021
Progetto Di Forestazione Pubblica

AREA 25

COMUNE DI STIGLIANO



Latitude: 40.389003
Longitude: 16.263501
Elevation: 461.95m
Accuracy: 3.5m
Time: 26-08-2021 06:36
Note: strada cersolla

Intervento 5.1.3 DECESPUGLIAMENTO SCARPATE STRADALI E PULIZIA CUNETTE



REGIONE BASILICATA

Consorzio di Bonifica della Basilicata

(L.R. gennaio 2017, n.1) - MATERA

Piano Operativo Annuale (P.O.A.) 2021
Progetto Di Forestazione Pubblica

AREA 25

COMUNE DI STIGLIANO



Latitude: 40.388999
Longitude: 16.263514
Elevation: 460.95m
Accuracy: 3.5m
Time: 26-08-2021 08:48
Note: strada cersolla

Intervento 5.1.3 DECESPUGLIAMENTO SCARPATE STRADALI E PULIZIA CUNETTE